

Essonne

LE DÉPARTEMENT

— TERRE D'AVENIRS —



© David Blondin

« Qui ne bouge n'apprend rien.
Oui, pars, divise-toi en parts »

Michel Serres



Guide tourisme et randonnées

tourisme-essonne.com

Sommaire



RANDONNÉE PÉDESTRE

	PAGE
P1 Débutants / Valpuiseaux	04
P2 En famille / 7 circuits Randoland®	06
P3 Marche nordique® / Saint-Jean-de-Beauregard	08
P4 Histoire / Saint-Michel-sur-Orge et ses environs	10
P5 Histoire / Saint-Jacques-de-Compostelle	12
P6 Balade urbaine / Corbeil-Essonnes	14
P7 Balade urbaine / Yerres	16
P8 Balade urbaine / Vallée de Chevreuse en Essonne	18
P9 Terroir / Méréville	20
P10 Randonnée et handicap	22

Comité départemental de la randonnée pédestre de l'Essonne	24
Les Parcs naturels régionaux en Essonne	25
Carte des circuits pédestres et à vélo	26



RANDONNÉE À VÉLO

C1 Cyclo facile / les rigoles du Plateau de Saclay	28
C2 Cyclo moyen / les villages du Hurepoix	30
C3 Cyclo moyen / autour de Chamarande	32
C4 Cyclo moyen / Boutigny-sur-Essonnes	34
C5 Cyclo moyen / au cœur du Gâtinais français	36
C6 Cyclo moyen / de Méréville à Saclas	38
C7 Cyclo difficile / entre Juine et Chalouette	40
C8 VTT facile / autour du château du Saussay	42
C9 VTT moyen / la Forêt de Sénart	44
C10 VTT difficile / la Vallée de l'Orge	46

Comité départemental de cyclotourisme de l'Essonne	48
Les Véloroutes / Application Balades en Essonne	49
Les Espaces Naturels Sensibles de l'Essonne	50
Ecoville	51

Édito

Découvrir l'Essonne, à pied et à vélo !

Nous avons le plaisir de vous présenter le nouveau guide « Tourisme et randonnées » élaboré avec le concours du Comité départemental de la randonnée pédestre et du Comité départemental de cyclotourisme.

L'Essonne, « Jardin secret de l'Île-de-France », si proche de Paris, est une terre de randonnée reconnue et appréciée pour la beauté de ses paysages et de son patrimoine historique.

Le guide vous propose une sélection de 20 circuits (10 pédestres et 10 cyclo) répartis sur l'ensemble du département et souvent situés à proximité d'une gare RER.

Il s'inscrit en complément de la nouvelle application « Balades en Essonne » mise en place par le Conseil départemental de l'Essonne et dédiée à la découverte des Espaces Naturels Sensibles de notre département.

Nous vous souhaitons de très belles randonnées en Essonne.



Aurélié Gros,
Présidente du Comité
départemental du tourisme
Vice-présidente du
Département de l'Essonne



François Durovray,
Président du Département
de l'Essonne

Le guide « Tourisme et randonnées » est édité par le Comité départemental du tourisme de l'Essonne en lien avec le Conseil départemental de l'Essonne.

Réalisation : CDT de l'Essonne M. Sotoca avec le concours du CDRP 91 et du CoDep Cyclo 91 Tirage 7 500 ex. Cartographie des circuits IDIX, carte centrale Actual, conception graphique Rivage création, impression KerFab

Crédit photos : CDT de l'Essonne Conseil départemental de l'Essonne Jérôme Figea CENS H. Perrot C. Brachet X. Lefèvre Office National des Forêts David Blondin CRT Paris Île-de-France G. Faudot JM. Peintre Saint-Jean-de-Beauregard Dronexplor ML. Hagenmuller S. Ollivier De Givry Mairie de Vauhallan CoDep cyclo 91 Association ti aiuto lo S. Legrand Daniel Clerc OT Méréville OT Orsay PNR du Gâtinais français A. Harnichard Mairie de Dourdan A. Gervais - Mars 2018

Comité départemental
du tourisme de l'Essonne
19, rue des Mazières
91000 Évry
01 64 97 36 91
www.tourisme-essonne.com





La Ferme de Beaumont

© ML Hagenmuller

Pédestre
P1



La Vallée des Monts à **Valpuseaux**

En famille, partez à la découverte des alentours de Valpuseaux. En sous-bois, dans les champs du plateau, dans les creux des vallées sèches... Vous êtes à la campagne !

VOTRE ITINÉRAIRE

- 1 De l'église, rejoindre la rue de la Mairie (GR® 111) et monter à droite par le chemin des Sapins. Laisser celui-ci à gauche et continuer par le large chemin de droite. Au carrefour de chemins, à la corne du bois, tourner à droite en lisière et se diriger vers l'église.
- 2 Juste avant le terrain de sport, s'engager sur le chemin à gauche. Il traverse le coteau boisé en restant à flanc, puis dévale la pente. Suivre la route à gauche.
- 3 Emprunter la rue de Mespuits (D 12) à droite, la rue de Beauvais à droite et gravir le chemin à gauche (*panorama sur Valpuseaux*).
- 4 Après le bois, prendre le chemin à droite (GR® 111). Il descend à droite en dominant la vallée des Monts (*vallée sèche*) et conduit à Valpuseaux.
- 5 Au carrefour, continuer en face par la rue des Tilleuls. Suivre la rue de la Mairie à gauche et, à droite, retrouver l'église.



1h30



4,5 km




Niveau
Facile



Débutants

Circuit du CDRP 91



Église de Valpuseaux

© PNR du Gâtinais français

DA

Départ/Arrivée :

Parking place de l'église.
Valpuseaux est à 13 km à l'ouest de Milly-la-Forêt par les D 837 et D 12 (après Maisse)



Carte IGN Top 25 :

2316 ET
Balisage
1 à 3 blanc-rouge
3 à 4 jaune
4 à 1 blanc-rouge



Eglise de Valpuseaux

XII^{ème} XV^{ème} siècles

Dans les environs :

église de Puiselet-le-Marais XII^{ème} siècle

Château de Farcheville

XIII^{ème}-XVII^{ème} siècles



OT de Milly-la-Forêt

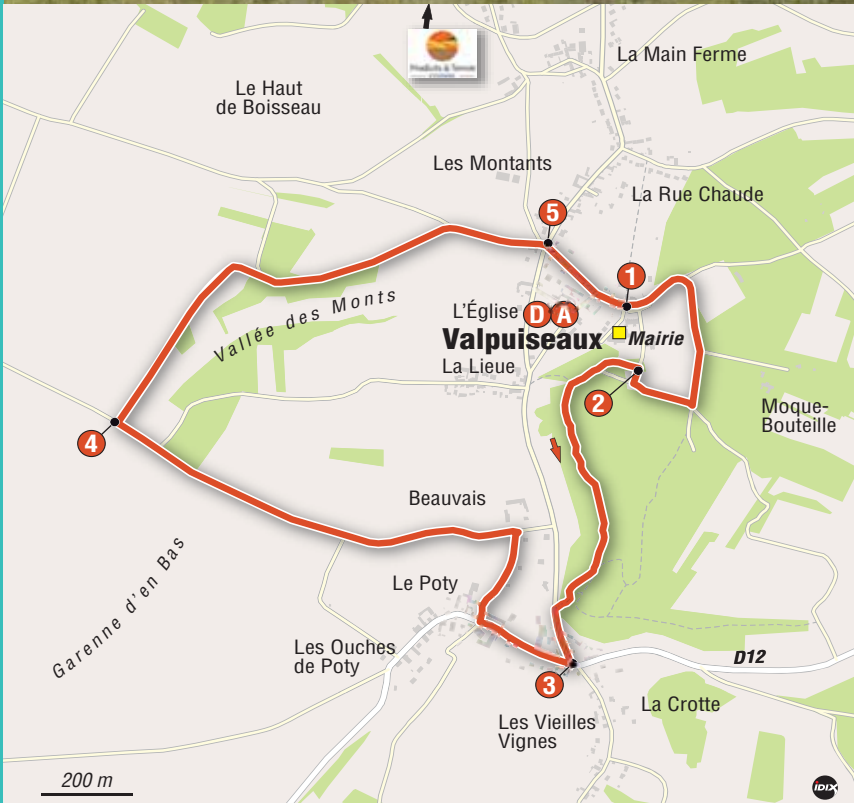
Vallée de l'Essonne

Vallée de l'École

01 64 98 83 17

millylaforet-

tourisme.com



200 m

IDIS



Randoland,


des randonnées ludiques à faire en famille !

7 circuits Randoland en Essonne accessibles, pour la plupart, depuis une gare RER :
Chaque parcours randoland est composé d'une fiche parents comprenant le descriptif de l'itinéraire et des fiches jeux-énigmes pour les enfants de 4-6 ans, 7-9 ans et 9-12 ans.


DÉCOUVREZ LES CIRCUITS RANDOLAND EN ESSONNE :

- 1 La Ferté Alais
- 2 Menecy / Parc de Villeroy
- 3 Saint-Vrain
- 4 Aérodrome de Cerny-La-Ferté-Alais : www.cc-val-essonne.com
- 5 Domaine de Chamarande : www.tourisme-essonne.com
- 6 Dourdan : www.dourdan-tourisme.fr
- 7 Corbeil-Essonnes : www.office-tourisme-essonne.com



 En famille





Aux alentours du Château de Saint-Jean-de-Beauregard

Profitez de cette randonnée pour découvrir le Château de Saint-Jean-de-Beauregard, son potager remarquable et ses événements : les fêtes des plantes au printemps et à l'automne et la Fête de la création et des métiers d'art en juin.

VOTRE ITINÉRAIRE

Départ : Entre le lavoir communal et la ferme traditionnelle du Hurepoix, tous deux bien conservés, emprunter la grande rue (GRPH) en direction de Limours.

Au carrefour de la mairie (anciennement mairie-école), prendre à gauche, Rue du Château pour arriver à celui-ci. N'hésitez pas à visiter cette magnifique demeure du XVII^e. Des « Fêtes des Plantes » réputées y sont organisées au printemps et en automne. Longer par la droite le parc, toujours sur le GRPH.

1 Arrivé à la Mare Anglaise, laisser le GRPH partir à droite et tourner à gauche pour suivre le balisage jaune. Arrivé à la borne 16, tourner à gauche et à la station d'épuration, suivre la route à gauche jusqu'à l'entrée du hameau de la Brosse. Traverser ce hameau, poursuivre par le chemin de Champréau jusqu'à la borne 18 du Bois des Bezelles.

2 Se diriger alors à droite vers Janvry sur le GRPH, tourner à droite aux premières maisons en lisière de champ. Vous arrivez à un autre magnifique domaine

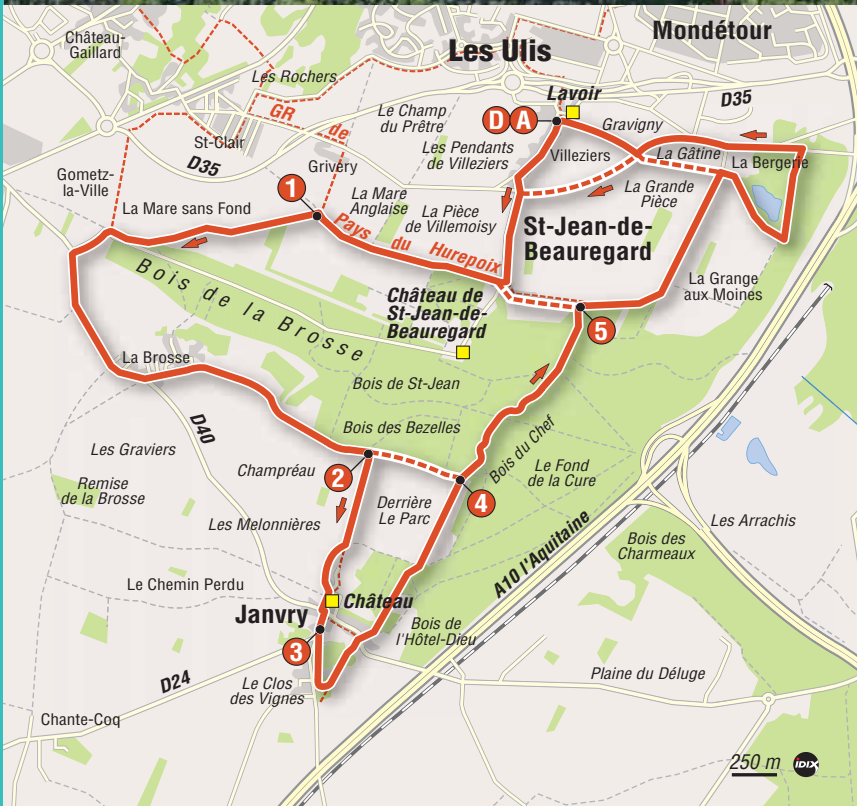
du XVII^e : le Château de Janvry (également privé), qui ne se visite pas. Sur la place, vous trouvez une magnifique cour carrée de ferme traditionnelle et l'église Notre-Dame-du-Mont-Carmel (XVII^e et certaines parties du XIII^e).

3 Quitter la place par la D24 en direction de Briis-sous-Forges puis le chemin de Mulleron. A la hauteur de l'aire de jeux, prendre à gauche et traverser le parc animalier. Devant la mairie, s'engager dans la rue des Bezelles, longer le parc du château.

4 A la borne 17, on retrouve le GRPH. Pénétrer dans le Bois du Chef. Traverser un petit pont et rejoindre la route par une montée raide.

5 Quitter le GRPH et suivre cette route vers la droite jusqu'au hameau de la Gâtine. Arrivé aux premières maisons, tourner deux fois à droite et faire le tour de l'étang. Traverser la digue et prendre à gauche en haut de la montée. Au niveau de l'entrée du Parc Sud, prendre entre deux champs un chemin à gauche, puis bifurquer à droite et rejoindre le point de départ. Se reporter à la carte ci-contre pour les différentes variantes possibles

Château de Saint-Jean-de-Beauregard



2h30

14 km

Modulable selon les variantes

Niveau moyen

Marche Nordique

Circuit du CDRP 91



Départ/Arrivée :

Place de la Mare (hameau de Villeziers) à Saint-Jean-de-Beauregard



Carte IGN Top 25 :

2315 OT
Balisage de la Communauté de communes du Pays de Limours (7 bornes présentes à chaque intersection), une partie qui reprend le GR du Hurepoix (jaune rouge) et deux tronçons PR (jaune)



Château de Saint-Jean-de-Beauregard

(XVII^e siècle), parc, potager, pigeonnier



OT Paris Saclay à Massy

01 69 20 08 27
tourisme-massy.com

à Orsay

01 69 28 59 72
tourisme-valleedechevreuse91.com



Tour de Montlhéry



Saint-Michel-sur-Orge et ses environs

Au creux de la vallée de l'Orge, vous découvrirez la basilique restaurée de Longpont qui a vécu de la ferveur des rois et des chrétiens. On retrouve la légende de la Croix-Rouge-Fer, gravée à l'intérieur de la basilique. Autre site emblématique : la tour de Montlhéry.

VOTRE ITINÉRAIRE

1 En sortant de la gare RER de Saint-Michel-sur-Orge, prendre en face le mail de l'Europe puis l'allée J. Moulin. Tourner à gauche dans une allée et après le stade, tourner à droite et contourner l'étang par la gauche.

2 Prendre à gauche sur le petit pont de bois pour passer l'Orge puis à droite. Le sentier chemine entre les étangs. Poursuivre jusqu'à la Basilique de Longpont-sur-Orge. Devant le portail de la Basilique, prendre la rue du Champ de bataille puis à gauche le chemin de Derrière-les-Murs. Au parking, tourner à droite, continuer tout droit, traverser la D133 (prudence !) et la suivre à gauche.

Au stade, tourner à droite, traverser une placette et prendre en face la rue des Processions. Prendre à droite la rue Alexandre-Prou puis à gauche l'allée de la Tour pour arriver à la tour et descendre la butte pour retrouver la rue des Processions, la prendre à droite, rejoindre la rue de la Garenne, prendre à droite puis à gauche dans la rue des Sablons.

3 Laisser partir tout droit le GR111 et prendre à gauche le PR04 (balisage jaune dans la rue des Petits Prés). Monter sur le talus en herbe et continuer tout droit. A la route, prendre à droite, franchir

la N104. A l'entrée de Leuville-sur-Orge, emprunter à gauche le chemin des Voieries, après un virage à droite on rejoint une route qu'on emprunte vers la gauche sur environ 100 m.

4 Avant un parking d'entreprise, prendre à gauche le chemin du Petit Paris puis encore à droite pour contourner le bassin du Petit Paris par la droite. Le chemin sinue entre les étangs et l'Orge. Franchir successivement les 2 petits ponts pour rejoindre le souterrain sous la N104. Prendre à gauche, rejoindre la route de Guiperreux, la prendre à gauche et après 250 m emprunter à droite le chemin du Moulin de Basset. Le chemin longe ensuite l'Orge. Traverser la route (D46) et continuer en face dans le parc du château de Lormoy. Au croisement de sentiers, descendre à droite.

2 Reprendre à droite le petit pont pour traverser l'orge et rejoindre la gare par le trajet de l'aller.



3h15

13 km

Niveau moyen

Histoire

Circuit du CDRP 91



Départ/Arrivée :
Gare RER de Saint-Michel-sur-Orge



Carte IGN Top 25 :
2315 OT
Balisage blanc-rouge et jaune



Basilique de Longpont-sur-Orge (X^{ème} et XIII^{ème} siècles)
Montlhéry
Tour médiévale, porte Baudry, prisons de la Prévôté
Linas
Eglise Saint Merry



Maison du Patrimoine de Montlhéry
01 60 12 72 06
patrimoine@ville-montlhéry.fr



Basilique de Longpont-sur-Orge

© CDT de l'Essonne



Église de Saint-Sulpice-de-Favières



Le chemin de Saint-Jacques-de-Compostelle

Empruntez cet itinéraire légendaire parcouru autrefois par des milliers de pèlerins. Vous découvrirez le patrimoine religieux et pourrez terminer votre randonnée par la découverte du Domaine départemental de Chamarande.

VOTRE ITINÉRAIRE

Départ : Sortir de la gare de Breuillet, traverser le passage à niveau et immédiatement après à droite dans la rue de la gare, suivre le balisage rouge et blanc du GR1. Dans le hameau du Petit Brétigny tourner à gauche et à droite dans le chemin qui se dirige vers Breux. Traverser la route et poursuivre en face dans un chemin qui monte vers l'église de Saint-Yon. A l'église, prendre le sentier à droite (GR1) et suivre celui-ci jusqu'à sa rencontre avec le GR655.

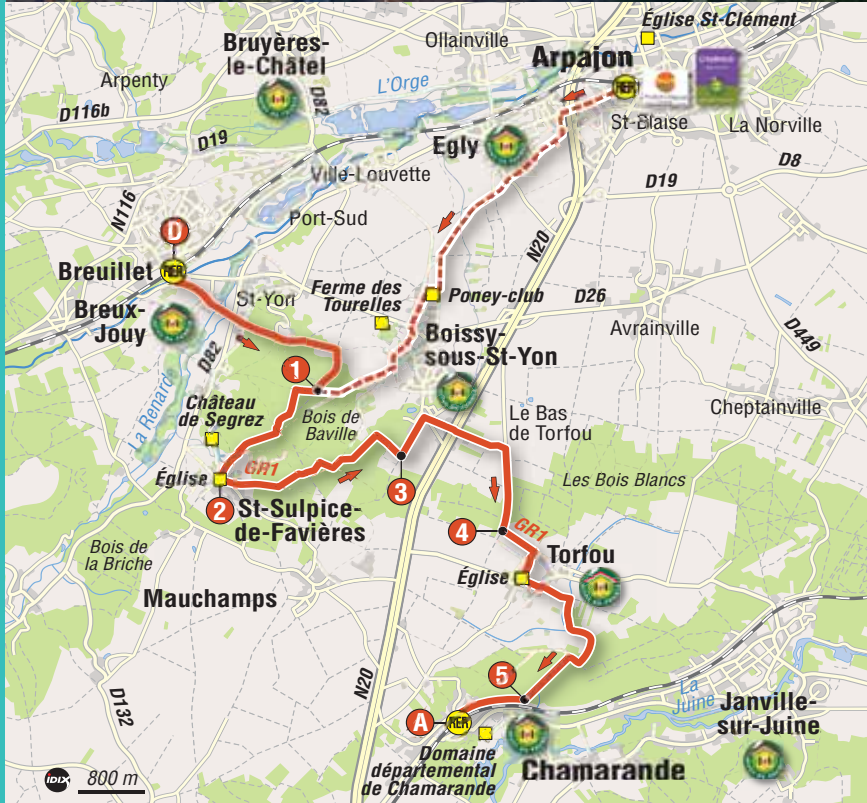
1 Prendre le GR à droite (il est possible de gagner la gare d'Arpajon à 6 km en prenant à gauche le GR655 vers le nord). Le chemin traverse le bois de Bavielle puis descend rapidement. En bordure de bois prendre à gauche puis à droite le long du mur du parc du château de Segrez.

2 Devant l'église de Saint-Sulpice-de-Favières tourner à gauche puis monter en face dans le bois. Continuer tout droit pendant 900m, puis tourner à droite puis à gauche. Après une montée, tourner à droite à angle aigu dans un large chemin.

3 Prendre à gauche puis à droite la rue Salvador-Allende, couper la N20 par un passage souterrain. Après une ligne haute tension, prendre à droite, le chemin emprunte une tranchée boisée en montée.

4 En haut, tourner à gauche sur un chemin à travers champs, tourner à droite pour gagner une petite route. Avant l'église, prendre à gauche et à la station d'épuration à droite. À l'endroit où le ruisseau dessine un «S» prendre à gauche puis longer un ruisseau canalisé sur 300 m et entrer dans le bois. Laisser partir le GR1 vers la gauche, prendre à droite le GR655 et descendre une large allée ; au deux-tiers de la descente, laisser le GR655 partir à droite (Possibilité en suivant le balisage rouge et blanc du GR655 d'atteindre la gare RER d'Etréchy à 21 km).

5 Avant le passage sous le pont (tout droit, accès au château de Chamarande), prendre le sentier à droite et en longeant la ligne de chemin de fer, atteindre la gare de Chamarande.



4h00

15 km

Niveau moyen

Histoire

Circuit de l'Évêché d'Evry en partenariat avec le CDRP 91



Départ :

Gare de Breuillet
RER C 4

Arrivée :

Gare de Chamarande
RER C6



Carte IGN Top 25 :
2216 ET

Balisage blanc-rouge sur tout le parcours



Arpajon : église Saint-Clément, halles en bois du XV^{ème} siècle. **Boissy-sous-Saint-Yon :** église Saint-Thomas-Becket.

Saint-Sulpice-de-Favières : église, vitraux du XIII^{ème} siècle.

Chamarande : château de style Louis XIII et son parc.



OT cœur d'Essonne

Arpajon

01 75 59 06 53

ot-arpajonnais.fr

Association

Compostelle 2000

01 43 20 71 66

compostelle2000.org



La Seine à Corbeil-Essonnes

Pédestre
P6

© CDT de l'Essonne



2h00

7 km

Niveau facile

Balade urbaine

Circuit de l'Office de Tourisme Seine Essonne

Balade à Corbeil-Essonnes le long de la rivière Essonne...

VOTRE ITINÉRAIRE

- 1 Gare de Corbeil-Essonnes RER D (direction Paris (45min) / Melun – Malesherbes à 25min)
- 2 Les Grands Moulins : Aujourd'hui premiers producteurs de farine en France, la tradition de mouder la farine et fabriquer du pain à Corbeil remonte au Moyen-Age. La Mairie : au début du XX^e siècle, est décidée la construction de cet édifice. Pour commémorer les actions des frères Galignani, une statue représentant Antoine et William, grands mécènes du territoire, est érigée.
- 3 L'Office de Tourisme Seine-Essonne : des professionnels vous accueillent et vous conseillent sur votre recherche d'activités. L'Office de Tourisme organise également des événements sur l'ensemble du territoire tels que la Fête de la Forêt de Sénart, la Fête de l'Eau... pour valoriser le patrimoine local. Pour une version plus détaillée de cette balade : www.office-tourisme-essonne.com info@tourisme-seine-essonne.fr – 0164962397
- 4 Le Cloître et la Cathédrale Saint-Spire : elle fut construite au X^e siècle par le Comte Haymon, premier Comte de Corbeil pour abriter les reliques de deux Saints et évêques de Bayeux.
- 5 La Commanderie Saint-Jean : les Chevaliers de Saint-Jean-de-Jérusalem, futur ordre de Malte, construisent une première chapelle en 1185, elle sera remplacée par

- 6 L'ancien moulin à poudre : la poudrière est régulièrement le théâtre d'explosions. Celle du 5 juillet 1745 anéantit l'établissement et fait plus de 40 victimes. Les protestations des riverains entraînent sa fermeture en 1822.
- 7 La rivière Essonne : née dans le Gâtinais (Loiret) de l'apport de l'Oeuf, de la Rimarde et de la Juine, l'Essonne traverse la ville du sud au nord.
- 8 L'Eglise Saint-Etienne : l'église paroissiale de la ville d'Essonne est le seul bâtiment médiéval encore visible dans cette partie de la ville.
- 9 L'ancien Hôtel de Ville d'Essonne : En 1912, la construction d'un nouvel Hôtel de Ville est décidée. Après la fusion des villes d'Essonne et de Corbeil, il perd ses fonctions officielles.
- 10 Le parc de Robinson : situé à la limite de Corbeil-Essonnes et de Villabé, ce lieu offre la possibilité d'une balade agréable en longeant les bords de la rivière.
- 11 Le Parc de Chantemerle : il est planté d'essences du monde comme un cèdre du Liban. On y voit aussi les vestiges du moulin de Chantemerle et la maison du parc.
- 12 Le parking Crété face à l'imprimerie Hélio Corbeil : Ce parking tient son nom de la famille Crété qui, au XIX^e siècle, créa une imprimerie. Elle appartient désormais au groupe Hachette qui possède la société Hélio Gravure.



Départ/Arrivée :
Gare de
Corbeil-Essonnes
RER D



Les Grands Moulins,
le cloître et la
Cathédrale
Saint-Spire, l'église
Saint-Etienne,
la Commanderie
Saint-Jean.



OT Seine Essonne
01 64 96 23 97
office-tourisme-essonne.com



Pédestre
P7



Sur les traces de Caillebotte à Yerres

Après un agréable parcours dans le bois puis la forêt de la Grange par de grandes allées autrefois dédiées à la chasse, descendez le coteau du Réveillon puis longez l'Yerres en visitant ses îles. À découvrir la Maison Caillebotte, le parc, ses fabriques et le potager.

VOTRE ITINÉRAIRE

- De la gare, passer sous les lignes de chemin de fer par l'avenue du Général-Leclerc et prendre à gauche la rue du Moulin-de-Senlis.
- Après 500 m, s'engager à droite sur le chemin en bordure de la rue, longer l'Yerres et franchir les ponts. Couper la D 32 et continuer en face par les rues de l'Europe, Pasteur, André-Delage (décalée à droite), des Longaines (décalée à gauche).
- Prendre la rue Édouard-Branly à gauche et monter par la rue Quevaucamps à droite. Suivre le chemin à droite, à gauche, et la rue du Château-Gaillard à gauche.
- Au rond-point, prendre à droite l'allée du Grand-Ha-Ha, traverser l'avenue Léon-Jouhaux et poursuivre en face.
- Au bout, tourner à gauche, puis longer la clôture à droite
- Continuer tout droit sur 700 m et prendre la D 94 à droite. Après le rond-point, emprunter le chemin à gauche, l'allée de Thésée à droite et longer la clôture. Suivre la rue Royale à gauche en lisière et l'allée couverte à gauche.
- Au rond point, s'engager à droite dans l'allée de la Place. Croiser l'allée Royale puis la rue Paul-Doumer et continuer en face.
- Descendre et prendre l'allée cavalière à droite le long du Réveillon. Franchir le ruisseau à deux reprises. Emprunter la rue du Réveillon à droite, la rue du Clos-des-Abbesses et la rue Raymond-Poincaré à gauche.
- Entrer à droite dans le parc des Deux-Rivières, franchir l'Yerres et suivre le chemin qui traverse l'île. Passer le pont à droite, longer l'Yerres rive gauche et monter sur le pont de la D 34. Traverser le pont à gauche.
- Pénétrer à droite dans le parc Caillebotte, longer l'Yerres, sortir du parc et continuer en bordure de la rivière. Franchir à gauche le pont de la D 324, poursuivre à droite le long de l'Yerres sur 450 m, tourner à gauche et retrouver la rue du Moulin-de-Senlis.
- À gauche, par l'itinéraire utilisé à l'aller, rejoindre la gare.

4h00

16 km

Niveau moyen

Balade urbaine

Circuit du CDRP 91



Propriété Caillebotte

© Christophe Brachet



Départ/Arrivée :

Parking de la gare
Gare RER de
Montgeron-Crosne



Carte IGN Top 25 :

2415 OT
Balisage : 1 à 5 jaune,
5 à 6 jaune-rouge, 6 à
7 jaune, 7 à 8 jaune-
rouge, 8 à 2 jaune



Yerres :

ancienne abbaye,
château du Maréchal de
Saxe, parc des Deux-
Rivières, île Panchout,
Propriété Caillebotte,
Bois et Forêt de la
Grange



OT du Val d'Yerres

Val de Seine
à Brunoy
01 69 43 71 21
officedetourisme@
vyvs.fr

Propriété Caillebotte

01 80 37 20 61
proprietcaillebotte.com





Pédestre
P8



La Vallée de Chevreuse en Essonne

Partez à la découverte des villes et villages traditionnels du Hurepoix, d'une ville nouvelle, du Campus de l'Université de Paris Sud, des parcs urbains... le tout dans un cadre très boisé et vallonné.

VOTRE ITINÉRAIRE

Départ : A la gare prendre en face la rue Henri Poincaré. Franchir l'Yvette, grimper la rue Mademoiselle, traverser la D 988 et prendre à droite la rue de Paris.

1 Prendre à gauche un chemin dans le bois qui passe sous la D188. Arriver près de la N188, tourner 2 fois à gauche et déboucher dans l'avenue du Canada. Franchir la N118 et traverser le rond-point de Mondétour.

2 Prendre les avenues d'Orsay, celle de l'Épargne et à gauche l'avenue des Hirondelles puis à droite l'impasse des Hirondelles. Rejoindre à gauche la rue du Mont Ventoux. Franchir l'avenue des Cévennes et prendre la rue des Causses, passer le Poney-club. Traverser le Parc Urbain par la droite et rejoindre l'esplanade de la République (Mairie).

3 Franchir une passerelle et sur la place, emprunter à droite un passage public sous l'immeuble A. Passer vers la gauche une autre passerelle, poursuivre vers la droite dans un square, franchir encore une passerelle et entrer dans le Parc Nord. Suivre à gauche les allées qui contournent un petit lac pour rejoindre le passage sous la N 188, puis la route de Chartres.

4 Prendre en face la rue du Général Leclerc, emprunter le passage souterrain. Descendre la rue jusqu'à l'église, tourner à droite et à gauche dans le chemin de la Fontaine-St-Mathieu. Traverser

l'Yvette et pénétrer dans le parc. Le sentier monte vers la rue Pierre de Coubertin et ensuite la rue Guyonnerie tourner à droite puis à gauche dans le chemin. Il monte en faisant une large boucle jusqu'à déboucher sur la rue du Belvédère.

5 La suivre à droite et déboucher dans la rue Nicolas Appert. Avant un château d'eau, tourner à droite dans le sentier de la Voie-Verte et prendre à droite le chemin de Chateaufort. Le sentier part à gauche en bas de la côte et traverse la rue de Versailles. Tourner à gauche dans le chemin qui passe sous la N 118, prendre en face le chemin du Guichet. Contourner le domaine, gravir un escalier, couper le chemin de Corbeville et tourner à droite dans le bois.

6 A la rue de Corbeville, pénétrer à gauche dans le parc. Suivre la clôture et descendre à gauche vers le creux du vallon. Déboucher dans la rue du Rocher, et après 50 m monter à droite un escalier pour retrouver la rue de Corbeville. La suivre jusqu'à la rue de la Vauve. Descendre à gauche et prendre à droite la rue de la Corniche. Emprunter à gauche l'escalier du passage Toussaint-Lacomme.

7 Suivre à gauche la rue de Châteaufort. Plus loin, prendre à gauche le sentier de Châteaufort, puis un sentier étroit et sinueux (sentier rural du Guichet à Lozère) qui passe entre les jardins et rejoint le sentier des Taupinaux. Prendre à gauche la rue Charles Lecoq. Au feu rouge, suivre la rue Parmentier jusqu'à la gare de Lozère.

Parc de la grande maison Bures-sur-Yvette



4h15



16,5 km



Niveau moyen



Balade urbaine

Circuit du CDRP 91



Départ/Arrivée :

Gare RER B de Lozère



Carte IGN Top 25 :

2315 OT

Balisateur : PR 12 jaune



Palaiseau :

église Saint Martin (XII^{ème} siècle), Hôtel de Ville (1770), Maisons « 1900 » de Lozère

Orsay : Temple de la Gloire (1801), Parc et château de l'Université Paris sud

Bures sur Yvette :

Parc de la Grande Maison
Les Ulis : Ferme de Courtabœuf (XVIII^{ème} siècle)



OT Paris Saclay / Orsay

01 69 28 59 72

tourisme-

valleedechevreuse91.com



Halle de Méréville

Pédestre
P9



© Daniel Clerc 2012

Sentier de découverte de Méréville, capitale du cresson

Cheminant le long de la rivière Juine, ce sentier bucolique parcourt le domaine des cressonnières et invite à mieux appréhender la nature pour mieux la respecter

VOTRE ITINÉRAIRE

Départ : Dos à l'église, prendre la rue Carnot et poursuivre par la promenade Jean Jaurès.

1 Monter par la rue Pasteur puis à gauche la rue Voltaire et en face de la grille du parc, à droite par la rue Victor Hugo et atteindre à gauche la halle de Méréville.

2 Passer devant la halle et redescendre par la rue Danton, à gauche la rue Curie et poursuivre la rue de la gare. Traverser la Juine et tourner à droite dans le chemin des Larris et encore à droite dans le chemin des cressonnières. Poursuivre ce chemin sur environ 1 km et déboucher sur la rue des Grenouillères. La prendre vers la droite et atteindre la rue des moulins.

3 Tourner à droite et immédiatement après à gauche dans le chemin des Malmorts où vous trouverez le panneau du début du sentier de la flore sauvage. Des panneaux directionnels sont installés tout au long du parcours. Le début du sentier longe la Juine sur votre droite. Continuer le chemin des Malmorts et atteindre des cressonnières sur votre droite, continuer par le chemin de droite.

4 Au croisement avec la rue Croc au Renard, prendre à droite et parvenir à la route de Courcelles.

5 Au croisement avec celle-ci, prendre à droite puis encore à droite dans le chemin de la Daubette. Passer devant les cressonnières, la Villa Paul et la pisciculture pour rejoindre la rue des Moulins.

6 Prendre à gauche et continuer jusqu'à la rue de Renonval et la prendre à droite.

7 Remonter cette rue puis prendre à gauche la rue Charles Lefèvre pour retrouver la place de l'église.



2h00



6 km



Niveau
facile



Terroir

Circuit de l'office
de tourisme
Beauce Méréville
et du CDRP 91



200 m



Départ/Arrivée :
Église de Méréville



Carte IGN Top 25 :
2217 E

Balilage :
De D à 1 :
pas de balilage
De 1 à 4 :
blanc/rouge (GR)
De 4 à D :
pas de balilage



Tour trajane
(XVIII^{ème} siècle),
halle en bois (début
XVI^{ème} siècle), Domaine
Départemental de
Méréville, lavoir, halle
au cresson / office du
tourisme, Maison du
cresson à la Villa Paul



OT Beauce Méréville
01 69 78 36 87
otbeaucemereville.org



Cressonnière de la Villa Paul

© M.L. Hagemmuller



Randonnée avec la Joëlette

Pédestre
P10

© Association TTeuto lo



Sentier du Grillon

Le sentier du Grillon, premier sentier de randonnée adapté aux personnes à mobilité réduite en Ile-de-France, a été inauguré le 11 juin 2008 en plein coeur de la forêt de Dourdan.

Ce parcours de 250 m de long en pleine forêt est entièrement accessible aux personnes à mobilité réduite. Conçu par l'ONF, il est constitué d'un revêtement en grave et sable, entouré d'une clôture en bois et de rambardes «guides» le long du cheminement. On retrouve aussi le labyrinthe, la rampe et l'escalier adaptés, ainsi que trois tables-bancs pour les personnes en fauteuil roulant. Enfin, la route d'accès au parcours, qui conduit au carrefour du Grillon, est interdite à tous les véhicules, excepté ceux transportant des handicapés.

ACCÈS

Le parking public est situé sur la route entre Ste-Mesme et Corbreuse, au carrefour de la Route de la Queue d'Auneau. (Les barrières sont amovibles pour l'accès handicapé directement en voiture jusqu'au parcours lui-même).

Pour plus de renseignements, veuillez contacter Dourdan tourisme.

Une Carte de la Forêt Domaniale de Dourdan créée par l'ONF est en vente à l'office de tourisme de Dourdan.



Randonnée & handicap

Avec la Joëlette, promenez-vous partout

Contrairement au fauteuil, la Joëlette permet de quitter les circuits aménagés pour les personnes à mobilité réduite en donnant accès à pratiquement tous les circuits de randonnée.

Dans un département comme l'Essonne il n'y a pas de limites à l'utilisation de ce moyen de se déplacer sur nos itinéraires.

Que vous soyez plutôt balade ou plutôt randonnée, sans effort pour vous et pour vos proches, la Joëlette

est un fauteuil tout terrain mono-roue qui permet la pratique de la randonnée à toute personne à mobilité réduite, enfant ou adulte même très lourdement dépendant (myopathes, scléroses en plaques, tétraplégiques...), avec l'aide de deux accompagnateurs.

La Joëlette permet :

- le partage d'une activité en groupe : famille, amis, association...
- la découverte de lieux jusque-là inaccessibles.

- de se promener, se changer les idées
- découvrir la nature
- de faire des raids, des courses...

Conçue à la fois pour la promenade familiale et les utilisations sportives, la limite de la Joëlette dépend seulement des possibilités des accompagnateurs.

Concepteur, fabricant, distributeur de matériel de sport-loisir adapté
www.joëletteandco.com

Le CDRP 91

Un soutien pour ses clubs
Une référence pour ses partenaires
Un état d'esprit pour tous les marcheurs

NOS MISSIONS :

- Représenter les intérêts des 6000 licenciés et des 62 clubs essonniers et assurer les relations avec nos partenaires.
- Créer, baliser et entretenir les 1800 km d'itinéraires de randonnée en Essonne.
- Organiser des événements ouverts à tous et pour tous : tels que le Rando Challenge 91, la Rand'Extrême...
- Proposer différentes pratiques de randonnée : tous publics, santé®, marche nordique, rando challenge®, endurance audax®...
- Organiser des formations à l'orientation, l'animation et le balisage.
- Contribuer à la protection de l'environnement.
- Faire découvrir et promouvoir la randonnée



CONTACT

Comité Départemental de la
Randonnée Pédestre de l'Essonne
Tél. : 01 69 20 48 31
Site internet : www.rando91.com
Mail : cdrp.essonne@gmail.com



© David Blondin



© David Blondin

RANDONNER EN CLUB :

Les clubs proposent un programme complet, où vous pouvez essayer de nouvelles pratiques (marche nordique, rando santé, marches d'endurance, etc..).
A la demi-journée, à la journée ou itinérantes, ces randonnées en groupe et conviviales sont organisées en toute sécurité avec un animateur qualifié et bénévole.



Les Parcs naturels régionaux



Randonnez à pied,
à cheval ou à vélo dans
le Parc naturel régional
du Gâtinais français !



Le Parc naturel
régional de la
Haute Vallée
de Chevreuse

La carte de découverte du Parc : les producteurs locaux, les artisans d'art, les hébergements ruraux... et les sentiers de Grande randonnée (GR).

A P I E D :

- 1 Sentier de découverte sur la forêt – Label Tourisme & Handicap (handicaps moteur, mental, auditif) : 1 km à St-Fargeau-Ponthierry.
- 2 Sentier sur l'art rupestre « La mémoire dans la pierre » : 3,5 km de sentier balisé au départ du Vaudoué. 7 haltes se rapportant à une période entre la Préhistoire et nos jours.

A C H E V A L :

- 1 74 km autour de Milly-la-Forêt
- 2 41 km dans le Gâtinais sud
- 3 28 km autour de La Ferté-Alais

A V É L O :

- 1 Circuit des mégalithes : 3 circuits de 19, 26 et 36 km au sud de Milly-la-Forêt
- 2 Circuit des moulins : 3 circuits de 16, 27 et 36 km au fil de la rivière Ecole (au nord de Milly-la-Forêt)

Cartes gratuites et téléchargeables
sur www.parc-gatinais-francais.fr

LES ÉVÈNEMENTS 2018

Avril : Les Journées européennes des métiers d'art

Retrouvez nos parcours géocaching sur :
<http://www.parc-gatinais-francais.fr/telechargements/>

CONTACT

Maison du Parc - 20 bd du Maréchal Lyautey
91490 Milly-la-Forêt
Tél. : 01 64 98 73 93 - Fax : 01 64 98 71 90
info@parc-gatinais-francais.fr
www.parc-gatinais-francais.fr

Offrez-vous une bonne bouffée de vert à portée de RER. 300 km de sentiers balisés accueillent promeneurs du dimanche ou randonneurs chevronnés tandis que des kilomètres d'itinéraires sont accessibles à vélo ou à cheval. Partez à la découverte de chemins historiques foulés par Jean Racine, de fermes, moulins, petits villages et châteaux, découvrez la Vallée de Chevreuse tantôt intime et champêtre, tantôt prestigieuse !

Appli GPS gratuite pour mobile : Plus de 50 circuits de randonnées disponibles, pour chaque circuit vous aurez accès au tracé GPS du parcours, à des informations pratiques sur la distance, le dénivelé et les difficultés. Des points d'intérêts vous seront signalés tout au long du parcours : sites à visiter, fermes, hébergeurs, restaurants... L'ensemble des randonnées est également consultable sur le site du Parc www.parc-naturel-chevreuse.fr.

LES ÉVÈNEMENTS 2018

Avril : le Salon des métiers d'Art
Mai : Fête de la nature
Octobre : Rallye Pédestre

Et toute l'année une offre de balades accompagnées avec les guides du Parc naturel.

CONTACT

Maison du Parc - Château de la Madeleine
Chemin Jean Racine - 78472 Chevreuse cedex
Tél. : 01 30 52 09 09 - Fax : 01 30 52 12 43
accueil@parc-naturel-chevreuse.fr
www.parc-naturel-chevreuse.fr

Carte des circuits



P Randonnée pédestre

- P1** Débutants Valpuseaux (4,5km)
- P2** En famille 7 Circuits Randoland® en Essonne
- P3** Marche nordique® Saint-Jean-de-Beaugard (14km)
- P4** Histoire Saint-Michel-sur-Orge et ses environs (13km)
- P5** Histoire Saint-Jacques-de-Compostelle (15km)
- P6** Balade urbaine Corbeil-Essonnes (7km)
- P7** Balade urbaine Yerres (16km)
- P8** Balade urbaine Vallée de Chevreuse en Essonne (16,5km)
- P9** Terroir Méréville (5km)
- P10** Randonnée et handicap "Le Sentier du Grillon, forêt de Dourdan" (250m)



C Randonnée à vélo

- C1** Cyclo facile les rigoles du Plateau de Saclay (15km)
- C2** Cyclo moyen les villages du Hurepoix (29km)
- C3** Cyclo moyen autour de Chamarande (26km)
- C4** Cyclo moyen Boutigny-sur-Essonne (34km)
- C5** Cyclo moyen au coeur du Gâtinais français (30km)
- C6** Cyclo moyen de Méréville à Saclas (20km)
- C7** Cyclo difficile entre Juine et Chalouette (47km)
- C8** VTT facile autour du Château du Saussay (15km)
- C9** VTT moyen la Forêt de Sénart (32km)
- C10** VTT difficile la Vallée de l'Orge (54km)

Véloroutes

la Véloscénie
Paris -
Le Mont-St-Michel

la Scandibérique (EV3)
Trondheim -
St Jacques-de-Compostelle

www.tourisme-essonne.com





Abbaye de Limon, Vauhallan



Les rigoles du Plateau de Saclay

Le Plateau de Saclay, délimité par les vallées de l'Yvette et de la Bièvre, est parcouru par des rigoles qui drainent l'eau. Ces ouvrages, ainsi que l'étang de Saclay, situé près de la commune de Saclay, étaient destinés à l'alimentation en eau du château de Versailles (et en particulier de ses fontaines). Une occasion de les découvrir à vélo et pour partie sur des pistes cyclables.

VOTRE ITINÉRAIRE

Départ : Stationner sur le parking à droite dans la rue de la Martinière en entrant dans Saclay. Prendre à droite en sortant du parking, laisser l'église sur votre droite pour prendre la route de Paris que vous suivrez pendant 2 km. (ne pas prendre la route qui conduit sous la N 118).

1 Vous arrivez à un carrefour : laissez les pépinières Allavoine sur votre droite et prenez la piste cyclable en face, parallèle à la N 118. La suivre sur 5 kilomètres (poursuivre toujours tout droit aux intersections avec des routes).

2 Vous arrivez à un carrefour, après avoir fait le tour de la Plaine de Favreuse, laissez à droite le chemin de Vauhallan pour prendre

sur votre gauche la direction de Vauhallan.

3 Vous arrivez à Vauhallan : prendre la rue de Favreuse à droite. Traverser le village par cette rue en descente sur 1 km. Sur la D 60, prendre à droite (route de Saclay) et remonter jusqu'au rond point où vous prendrez à gauche la rue des arpentis en direction de l'Abbaye de Limon.

4 À l'Abbaye de Limon, prendre à gauche la rigole des granges, puis à droite la route de Villebois jusqu'à la D 36, arrivée sur la D 36, prendre à droite jusqu'au bourg de Saclay. Arrivée à Saclay, le parking de départ se situe dans la rue au feu à droite.



SYNDICAT DE L'YVETTE ET DE LA BIÈVRE
Les rigoles du Plateau de Saclay
www.s-y-b.fr

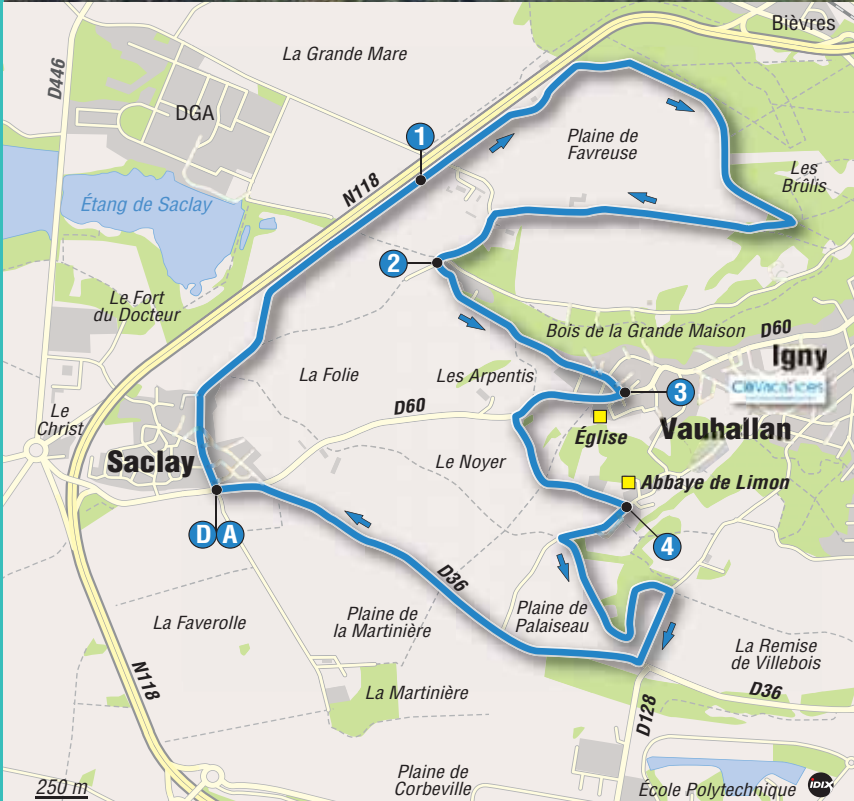
 1h30

 15 km

 Niveau facile

 Vélo route

Circuit du CODEP
Cyclo 91



Départ/Arrivée :
Église de Saclay



Carte IGN Top 25 :
2315 OT



Étang de Saclay, village de Vauhallan, abbaye de Limon, école Polytechnique.



ADER :
Association des Etangs et rigoles du Plateau de Saclay
a-d-e-r@orange.fr

S.I. de Vauhallan
01 69 35 53 04
sivauhallan.com

OT Paris Saclay Massy
01 69 20 08 27
tourisme-massy.com



Église de Vauhallan



Paysage du Hurepoix



Les villages du Hurepoix

Le Hurepoix, ancienne province du royaume de France, est parsemé de villages au charme pittoresque que vous pourrez visiter au cours de votre itinéraire.

VOTRE ITINÉRAIRE

Départ : À partir de la place A.Briand, prendre le Boulevard du Général Leclerc puis l'avenue de Verdun jusqu'au carrefour rue de Chartres route de Rambouillet.


1 Emprunter la route de Rambouillet (D24) jusqu'à Pecqueuse que l'on traverse avant de prendre à gauche la rue de Bonnelles (V1) jusqu'à Villevert, puis encore à gauche la rue de Malassis.

2 À la D988, prendre à gauche puis à droite direction Malassis via la rue de la Gloriette. Continuer rue des Sablons puis rue des Fermes pour rejoindre le carrefour avec le C14 que l'on prend sur la droite pour rejoindre Forges-les-Bains par la rue du Général Leclerc.

3 Continuer rue du Docteur Babin jusqu'à Briis-sous-Forges puis via la D97 rejoindre Fontenay-les-Briis.

4 Prendre à gauche Rue des Allées des Tilleuls puis rue de la Vallée violette et encore à gauche direction Mulleron (ne pas prendre à droite en direction du golf).

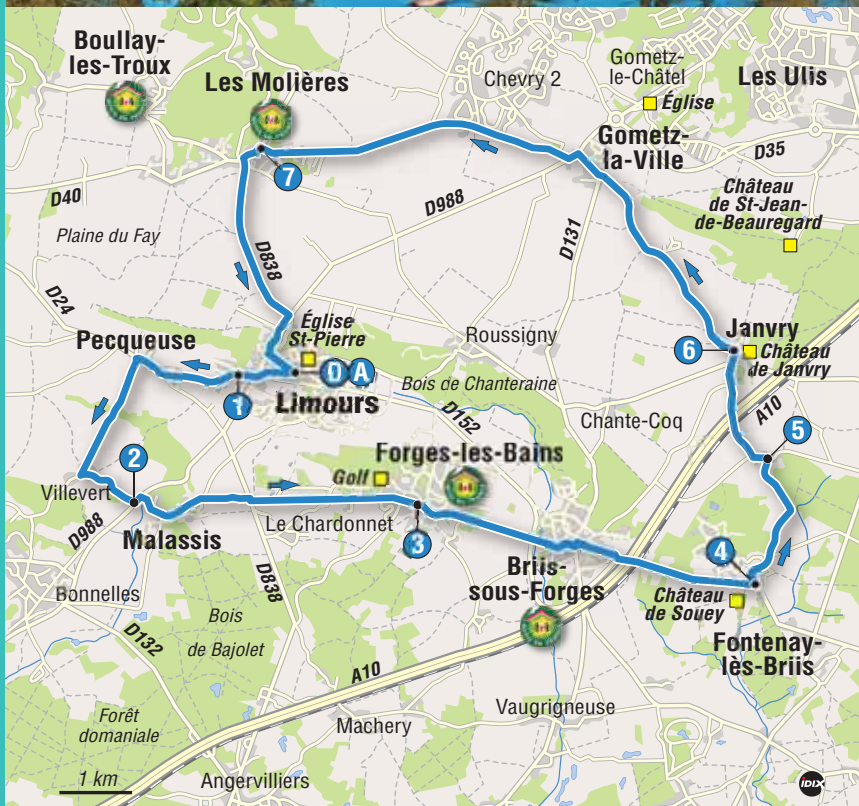
5 Dans Mulleron, prendre à gauche puis à droite le V1 afin de passer au-dessus de la ligne TGV Ouest et l'autoroute A10 avant d'arriver à Janvry où une halte s'impose avec la visite du village.



Église orthodoxe à Limours


6 Prendre alors direction Gometz-la-Ville et continuer jusqu'à la D988 et prendre à gauche puis à droite la rue des Molières pour rejoindre le village des Molières.

7 Aux Molières, prendre à gauche la D40 puis encore à gauche la D838 (rue de Limours) et rejoindre le point de départ. Attention dans la descente de la rue d'Orsay afin de prendre à gauche au rond-point la rue de Chambord qui ramène à la place A.Briand.



 1h30

 29 km

 Niveau moyen

 Vélo route

Circuit du CODEP
Cyclo 91



Départ/Arrivée :
Place A. Briand
à Limours en Hurepoix



Carte IGN Top 25 :
2315 OT, 2215 OT
Pas de balisage mais
circuit sur routes
peu fréquentées.



Limours : église Saint Pierre (vitraux du XVIème siècle), église en bois orthodoxe roumaine construite en 2009.
Janvry : église, fermes, château, parc animalier



Communauté de communes du Pays de Limours
01 64 90 79 00
cc-paysdelimours.fr



Domaine départemental de Chamarande

© Henri Perrot

Cyclo
C3



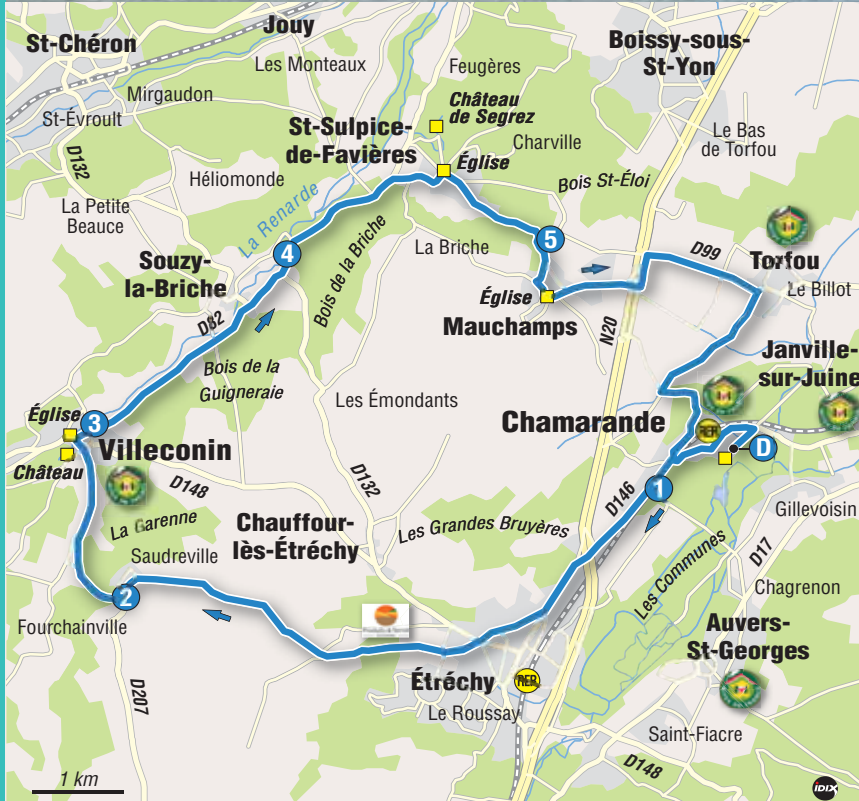
Autour de Chamarande

Ce circuit vous permettra de découvrir trois sites remarquables : le Domaine départemental de Chamarande, le château de Villeconin et l'église de Saint-Sulpice-de-Favières

VOTRE ITINÉRAIRE

- 1 Remonter l'allée du château, prendre à gauche à la grille et suivre direction Etréchy. Dans Etréchy, prendre à droite Rue de la Victoire puis Bvd des Martrois, Bvd St Vincent. Continuer jusqu'au rond-point et prendre Route de Vaucelas afin de monter sur le plateau (première difficulté du parcours). Continuer jusqu'à Saudreville.
- 2 Prendre à droite la D207 direction Villeconin (attention dans la descente). Rentrer dans le village et s'arrêter devant les grilles du château que l'on peut admirer ainsi que l'église et le lavoir.

- 3 Prendre la direction de Souzy la Briche (D82) pour longer la Renarde. Le château n'est pas visible (Domaine de la Présidence de la République). Continuer jusqu'à St Sulpice de Favières et découvrez son église réputée pour ses vitraux du XIII^e siècle.
- 4 Prendre la direction de Mauchamps, où un arrêt sera sans doute nécessaire après la côte pour reprendre son souffle. Admirez durant ce temps de récupération la petite église qui chaque année pour Noël présente une belle crèche.
- 5 Continuer vers Torfou où l'on prend à droite la direction de Chamarande. Attention dans la descente jusqu'au niveau du pont sur la voie ferrée du RER et continuer jusqu'au château.



2h00

26 km

Niveau Moyen

Vélo route

Circuit du CODEP
Cyclo 91



Château de Villeconin

© CDT de l'Essonne



Départ/Arrivée :

Domaine départemental de Chamarande

Accès : Gare RER C de Chamarande, (ligne Etampes) à 5 mn du domaine



Carte IGN Top 25 :
2216 ET



Domaine départemental de Chamarande, château du XVII^{ème} siècle, archives départementales, parc de 98 hectares, expositions, animations, Canotage, draineuse (payants)

Château de Villeconin construit à la fin du XIV^{ème} siècle

Eglise de Saint-Sulpice-de-Favières (XIII^{ème} siècle)



OT de l'Etampois Sud Essonne
01 69 92 69 00

OT Cœur d'Essonne Arpajon
01 75 59 06 53
ot-arpajonnais.fr



Château de Farcheville

© Xavier Lefevre



Boutigny-sur-Essonne

Vous pourrez admirer, au cours de cette balade dans le Parc naturel régional du Gâtinais français, deux édifices du Moyen-Âge : l'église de Puiselet-le-Marais et le château de Farcheville

VOTRE ITINÉRAIRE

Départ : Au parking de la gare prendre à droite direction Milly-la-Forêt. Au rond-point avec la D205 continuer en face vers Les Audigers, puis Fourcheret. Prendre à droite pour traverser le passage à niveau et continuer jusqu'à Maisse. Sur votre droite vous verrez des anciens lieux de culture du cresson puis traverser l'Essonne au moulin neuf. Prendre à gauche direction le centre-ville de Maisse, jusqu'à l'église St Médard.

1 Au stop devant l'église, prendre à droite pour monter sur le plateau et en haut prendre à gauche direction Valpuiseaux. Au stop, continuer en face puis à droite direction la ferme « Sans Terre » que l'on passe jusqu'au croisement suivant. Prendre à droite jusqu'à Puiselet-le-Marais. Dans Puiselet,



Église de Puiselet le Marais

© PNR du Gâtinais français

prendre à droite direction la ferme où un arrêt sera possible pour les amateurs de canards et foies gras.

2 En quittant la ferme, prendre à droite puis à gauche jusqu'à la D145 que l'on emprunte à droite. Traverser avec prudence la D837 et admirer le château de Farcheville, non visitable, (grilles, murailles) avant d'arriver à Bouville (Eglise). Continuer sur la D145 (piste cyclable) jusqu'à D'Huisson Longueville.

3 Au feu, prendre à droite jusque la D449, que l'on traverse, puis à gauche suivre la route pour rejoindre à droite la rivière Essonne que l'on traverse, puis monter pour traverser la voie ferrée jusqu'à la D105 à Clercy. Prendre la D105 à droite jusqu'à Boutigny/Essonne pour rejoindre le point de départ.



2h00

34 km

Niveau moyen

Vélo route

Circuit du CODEP
Cyclo 91



Confitures artisanales à Boutigny sur Essonne

« au dessus sur l'étagère du haut »

© ML Hagenmuller



Départ/Arrivée :

Parking de la gare de Boutigny-sur-Essonne
Accès : gare RER D à Boutigny/Essonne



Carte IGN Top 25 :
2316 ET



Château de Belesbat
Église de Puiselet-le-Marais XII^{ème} siècle
Château de Farcheville XII^{ème}-XVII^{ème} siècles



OT de Milly-la-Forêt
Vallée de l'École
Vallée de l'Essonne
01 64 98 83 17
millylaforet-tourisme.com



Au cœur du Gâtinais français

Découvrez la diversité des essences forestières et la faune qu'abritent les remarquables espaces boisés du Parc Naturel Régional du Gâtinais français.

VOTRE ITINÉRAIRE

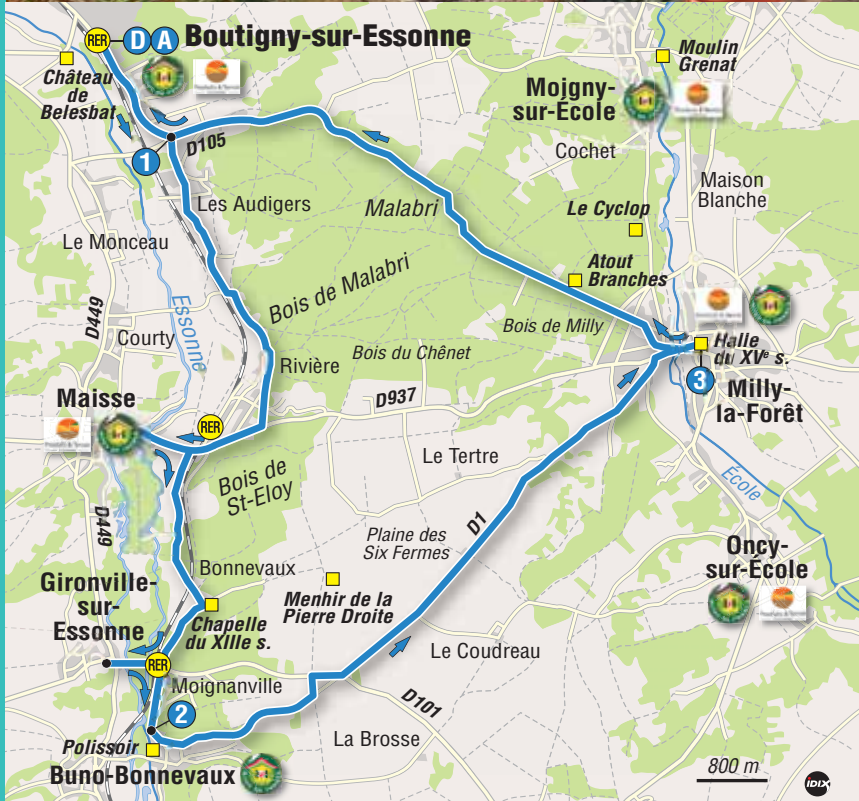
Départ : Depuis la gare RER de Boutigny-sur-Essonne prendre la D105 (la rue de Milly) à droite.

1 Au bout de la rue, au rond-point, continuer tout droit sur la rue de Maisse. Traverser Les Audigers et contempler la rivière Essonne. Redescendre au niveau de la voie ferrée et prendre à droite la route qui longe le bois de Saint-Eloy. Vous pourrez ainsi voir le château de Bonnevaux puis la chapelle avant d'arriver à Gironville. Après un petit tour dans le village, longer l'Essonne par le chemin qui mène

au moulin, puis retour par le château avant de revenir à la gare de Buno-Bonnevaux. Traverser la voie ferrée et prendre à droite jusqu'à Buno-Bonnevaux.

2 Buno-Bonnevaux, prendre à gauche la côte de Moignanville et la D1 en direction de Milly-la-Forêt. Vous pourrez vous attarder à Milly-la-Forêt.

3 A partir de Milly-la-Forêt, rejoindre la D105 en direction de Boutigny-sur-Essonne. Traverser les Bois de Milly-la-Forêt et de Malabri. Une fois arrivé dans Boutigny-sur-Essonne, avant de regagner la gare, vous pourrez voir l'Eglise Saint-Barthélémy, l'Essonne, le moulin et le Château de Bélesbat.



3h00

30 km

Niveau moyen

Vélo route

Circuit du CODEP
Cyclo 91

DA
Départ/Arrivée :
Gare de Boutigny-sur-Essonne RER D.

Carte IGN Top 25 :
2316 ET
Pas de balisage
(panneaux routiers)
mais circuit sur
routes peu fréquentées.

Milly-la-Forêt :
halles en bois (XV^{ème}),
le Cyclop,
Conservatoire des
plantes, Chapelle, Saint-
Blaise-des-simples.

Boutigny-sur-Essonne :
église Saint-Barthélemy.
Gironville-sur-Essonne :
église Saint-Pierre,
lavoir, moulin, château.
Buno-Bonnevaux :
polissoir, centre de vol
à voile.

OT de Milly-la-Forêt,
Vallée de l'École,
Vallée de l'Essonne
01 64 98 83 17
millylaforet-tourisme.com



Chapelle Saint-Blaise-des-Simples



Domaine Départemental de Méréville



De Méréville à Saclas, la Vallée de la Juine

Beau parcours le long de la Vallée de la Juine entre Méréville, capitale du cresson, et Saclas, village situé sur la voie romaine qui reliait Paris à Orléans.

VOTRE ITINÉRAIRE

Départ : De la Mairie de Méréville, prendre la direction de Monnerville-Guillerval via la D18 (rue de la Madeleine) puis continuer à droite en restant sur la rue de la Madeleine.

1 A la croix de Boigny, prendre à droite la route de Boigny (le site géologique des Cailles vous permettra de voir les dépôts d'alluvions datés de 80 millions d'années lorsque la mer recouvrait l'Ile-de-France) et en bas de la descente, continuer en face vers Bossenval, puis route du Pont à Luçon, rue Pasteur et continuer sur cette route jusque Saclas où l'on arrive par la rue Bidochon, nom retenu par le dessinateur BINET pour sa BD. Prendre à gauche, rue des Louveries, puis rue G Péri et à droite rue J Moulin.

2 A la croix, prendre à gauche (ça monte) rue Les Pentes de Jubert pour monter sur le plateau et emprunter l'ancienne voie romaine d'Etampes à Méréville. Arrivé à la Borne à la Calande, (pierre levée gravée) prendre à droite pour redescendre (prudence) sur Bierville et retrouver la vallée de la Juine.

3 Après avoir traversé l'ancienne voie ferrée, prendre à droite la D49 (à voir sur la gauche le château de Bierville qui a appartenu à Marc Sangnier) pour revenir sur Saclas que l'on traverse via les rues de

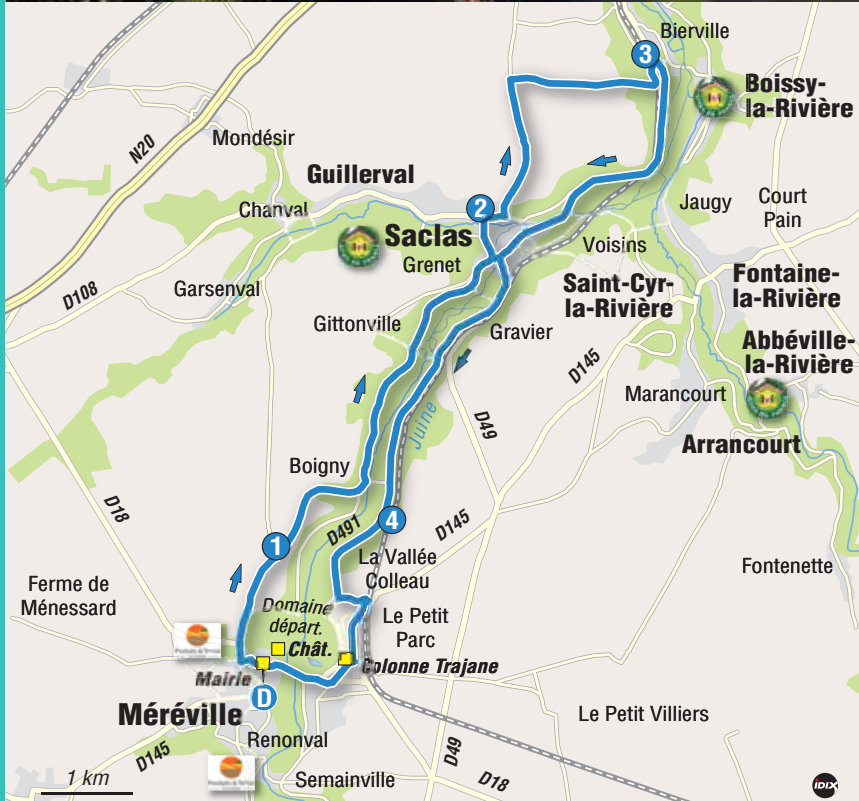
la Mairie, J.Curie et de Grenet. On quitte la D49 pour la D491 par la rue des Graviers à droite et l'on continue sur cette route jusqu'à Méréville.

4 A la Vallée Colleau, à droite voir les cressonnières, puis prendre la première route à gauche direction Les Chatelliers (ça monte) puis à droite et continuer par la Rue de Laborde jusqu'à la colonne Trajane. Descendre par la rue Poincaré pour rejoindre la rue de la Gare qui passe le long du parc du château.

En montant dans Méréville, prendre la rue Curie puis à droite pour arriver aux halles et à l'entrée du Domaine Départemental de Méréville (parc traversé par la Juine, grottes, château). Retour à son point de départ via la rue Voltaire et la rue Pasteur.



Récolte du cresson



2h00

20 km

Niveau moyen

Vélo route

Circuit du CODEP
Cyclo 91



Départ/Arrivée :
Mairie de Méréville



Carte IGN Top 25 :
2217 E



Méréville :

Tour trajane (XVIII^{ème} siècle), halle en bois (début XVI^{ème} siècle), Domaine Départemental de Méréville, lavoir, halle au cresson / office du tourisme, Maison du cresson à la Villa Paul



OT Beauce Méréville
01 69 78 36 87
otbeaucemereville.org



Eglise Saint-Basile à Etampes

Cyclo
C7



Entre Juine et Chalouette

Cette randonnée vous emmènera dans les vallées de la Juine et de la Chalouette, une escapade champêtre pour découvrir la diversité des paysages et la richesse du patrimoine du sud de l'Essonne.

VOTRE ITINÉRAIRE

Départ : De la gare RER d'Etampes, prendre à droite le Bd Henri IV puis à gauche descendre l'avenue de la Libération puis l'avenue de Bonnevaux. Passer sous la RN20 et prendre à droite l'avenue du Général de Gaulle pour aboutir sur la D49.

1 Au carrefour de la rue M. Sangnier, continuer la D49, puis suivre la 2ème route à gauche (rue de la Fontaine Pesée) qui passe sur la Juine et permet de rejoindre Ormoy-la-Rivière. Vous circulez alors sur le réseau de routes secondaires en remontant la Juine jusqu'à Boissy-la-Rivière, et Fontaine-la-Rivière. N'hésitez pas à vous arrêter dans ces villages qui témoignent de la douceur de vivre dans un cadre naturel remarquable.

2 A Fontaine-la-Rivière, emprunter la D145 pour rejoindre Saint-Cyr-la-Rivière, puis la petite route vers Saclas, fière d'un passé remontant à l'Antiquité (vieux ponts, moulins, vestiges d'une voie romaine...). Ensuite prendre la D108. Traverser le village, rue de Guillerval et continuer sur la D108 à Chanval pour rejoindre Monnerville. Passer au-dessus de la RN20 par la D18 afin d'arriver à Pussay.

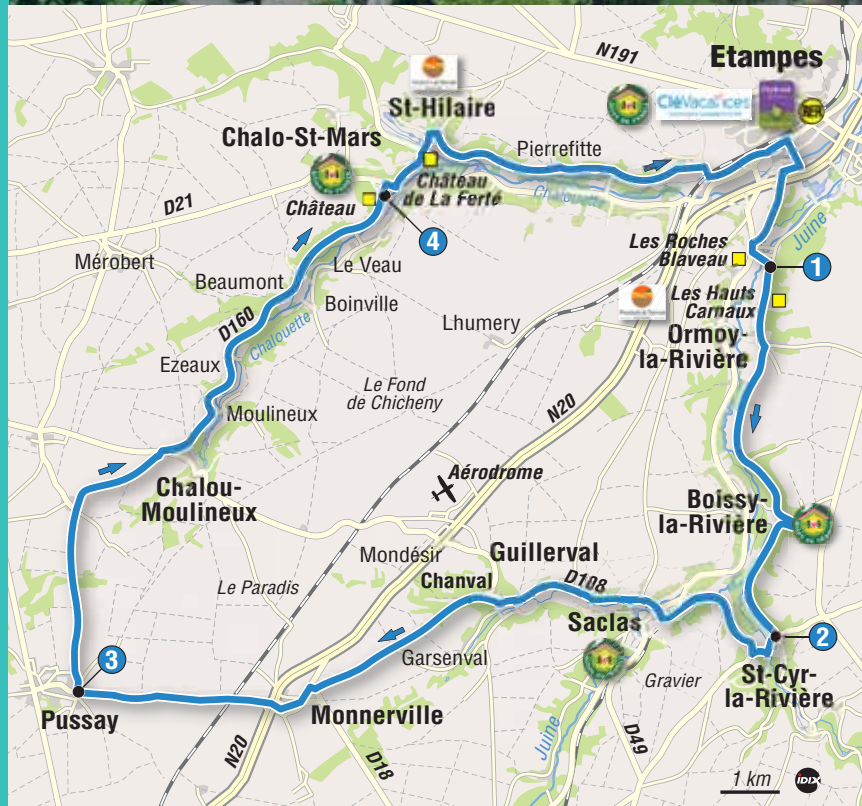
3 A l'entrée du village prendre à droite la route de Thionville et rejoindre la D160 pour rejoindre Moulineux. Vous bénéficiez alors



Au jardin de Villesauvage

d'une descente tranquille, à proximité des eaux claires de la Chalouette, avant d'arriver à Chalo-St Mars.

4 N'hésitez pas à vous égarer dans ce village avant de reprendre la route. Prendre la D21 sur votre droite pour rejoindre la D82. Ne quitter la route départementale qu'à Saint Hilaire pour rejoindre la piste cyclable, à droite après être passé au-dessus de la Chalouette, et la suivre jusqu'à Etampes. Sur votre droite se trouvent plusieurs cressonnières alimentées par les eaux claires de cette charmante rivière. Au bout de celle-ci, tourner à droite puis à gauche après être passé sous la voie de chemin de fer, pour revenir à la gare RER.



4h00



48 km



Niveau difficile



Vélo route

Circuit du CODEP
Cyclo 91



Départ/Arrivée :
Gare d'Etampes
RER C



Carte IGN Top 25 :
2216 ET

Pas de balisage mais
circuit sur routes
peu fréquentées.



Etampois Sud Essonne :

Pays d'art et d'histoire,
26 monuments classés,
tour de Guinette,
églises médiévales,
base de loisirs...

Chalo-Saint-Mars :
manoir du Tronchet.



OT de l'Etampois
Sud Essonne
01 69 92 69 00



Château du Saussay

© Sylvain Legrand



Autour du Château du Saussay

les étangs de l'Essonne

Laissez-vous surprendre au détour des chemins par un château construit au XVIII^e siècle, les ruines d'une ancienne chapelle, les « pierres musicales » et la quiétude des étangs...

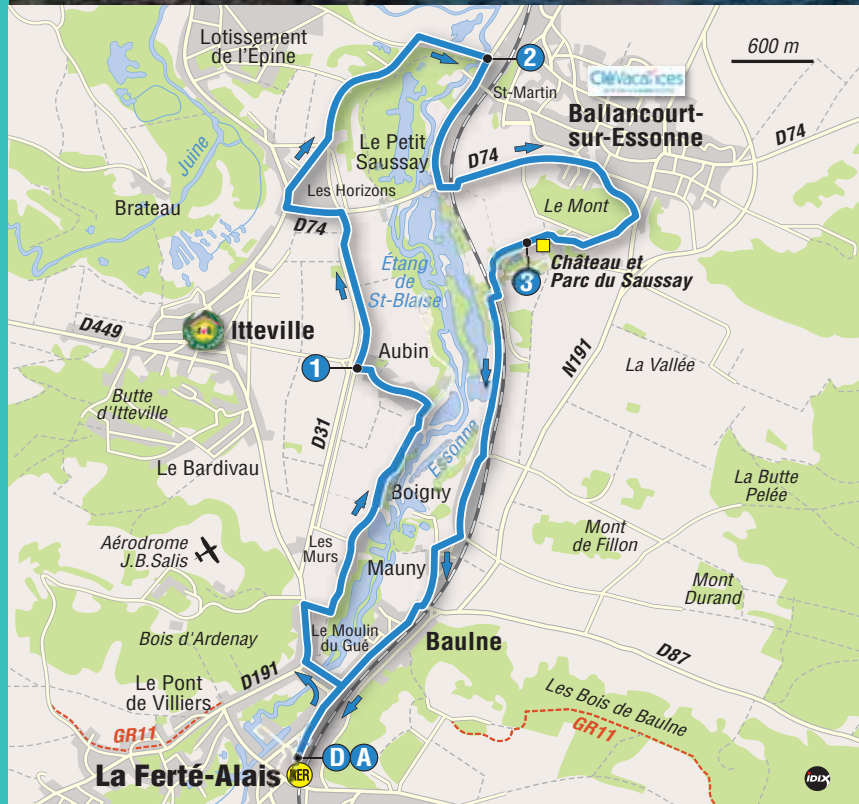
VOTRE ITINÉRAIRE

Départ : En quittant la gare, prendre à droite. Au giratoire tourner à gauche puis après avoir traversé l'Essonne, prendre à droite direction Itteville. Laisser le chemin d'accès au Moulin du Gué puis prendre le premier chemin de terre à droite puis à gauche pour rejoindre les hameaux « Les Murs », « Les Pichottes », « Les Grès » qui longent l'Essonne. Finir ce chemin en remontant dans le hameau d'Aubin jusqu'au carrefour avec la D31.

1 Prendre à droite le long du gîte par la piste cyclable jusqu'au croisement de la D74. Prendre à gauche au stop puis aux feux tricolores à droite chaque fois afin de descendre vers Ballancourt. Au stop à droite passer au-dessus de l'Essonne (point de vue sur les étangs).

2 Après le pont, prendre à droite jusqu'au passage à niveau du Petit Saussay et le traverser pour remonter vers Ballancourt. Prendre à droite la rue de la Varache puis encore à droite avenue Guillemette de Bourbon Busset, enfin emprunter le chemin du Grand Saussay et suivre ce dernier (ne pas prendre le chemin de la Commanderie à droite, mais obliquer vers la gauche sur le GR11).

3 Traverser le secteur des étangs puis Boigny afin de trouver la route 191 au niveau du pont de chemin de fer. Traverser Baulne (passage devant l'église) avant de rejoindre le giratoire du départ et remonter vers la gare RER



Départ/Arrivée :
Gare de la Ferté-Alais RER D.



Carte IGN Top 25 :
2316 ET

Pas de balisage mais circuit sur routes peu fréquentées.



Ballancourt sur-Essonne :
château du Saussay
Cerny : musée volant Salis

La Ferté-Alais :
Ferme pédagogique de la Grange aux Moines



S.I. de la Ferté-Alais
01 69 23 31 54



2h00



15 km



Niveau facile



VTT

Circuit du CODEP Cyclo 91



Meeting arien de la Pentecôte à Cerny la Ferté Alais

© J.M. Peintre



La Forêt de Sénart

© ONF



Départ/Arrivée :

Gare de Ris-Orangis RER D.



Carte IGN Top 25 :

2315 E et 2415 OT
Pas de balisage, mais circuit sur routes peu fréquentées, chemins signalés par panneaux.



Etiolles :

la Faisanderie de Sénart
Draveil : cité Paris Jardins, château de Villiers, base régionale de loisirs, Maison d'Alphonse Daudet.



OT Seine Essonne

01 64 96 23 97
office-tourisme-essonne.com

OT du Val d'Yerres

Val de Seine Brunoy
01 69 43 71 21

La Forêt de Sénart

La forêt de Sénart, forêt sacrée du druidisme, fût, très tôt, convoitée par les rois de France. L'histoire raconte que, lors d'une chasse royale, Louis XV y rencontra Mme Lenormand d'Étiolles (Jeanne Poisson) qui deviendra la marquise de Pompadour.

VOTRE ITINÉRAIRE

Départ : Rejoindre la D931 et traverser la Seine. Tourner à droite (chemin qui longe la Seine), après le Port Longuet à gauche (rue du port aux Dames), puis à gauche (rue Ferdinand Buisson) pour déboucher sur le Chemin du Bac de Ris. Traverser la D31. Suivre le chemin du Bas de Champrosay, puis le Chemin du Bac de Ris. Avant les lignes électriques, tourner à gauche, suivre le chemin jusqu'au bout, puis encore à gauche et traverser la N448.

1 Prendre la route du Chêne Prieur (GR du Pays du Sud Parisien). Au bout, tourner à droite puis à droite (Vieux chemin de Paris). A la maison forestière du Poste aux Lièvres, rouler quelques temps en lisière de forêt.

2 Rentrer dans la forêt en prenant à gauche la route forestière d'Etiolles. Passer la faisanderie et rejoindre à droite la route du Poste aux Lièvres. Au carrefour du Fort Bertin prendre à gauche la

route d'Ormoy puis au carrefour du Grand Veneur à gauche la route du Détrioit. Au carrefour d'Orléans prendre la 2^e à droite « la route Diagonale ». Passer devant la maison Forestière de la Souche. Au rond-point du Cormier prendre la piste cyclable (4^e à droite). Au carrefour de Montgeron rester sur la piste (route de Chalandray 4^e à droite) jusqu'au carrefour.

3 Au carrefour de Vigneux tourner à la 2^e à droite (route de l'Ermitage). Quitter la route au 2^e carrefour, par un chemin en diagonale à droite. Rejoindre la route Pierreuse sur la gauche. Au carrefour suivant du Chêne d'Antin, prendre la 2^e à droite (route de Draveil).

4 Quitter la forêt au bout de cette route. Tourner à gauche (rue E. Rabot) et continuer Avenue Eugène Delacroix jusqu'à la D448 que l'on traverse avant de tourner à gauche et retrouver le chemin du Bas de Champrosay. Arrivée à la D31, retraverser la Seine et retour à la gare de Ris-Orangis.



3h00



32 km



Niveau moyen



VTT

Circuit du CODEP
Cyclo 91



Forêt de Sénart

© ONF



Château de Dourdan



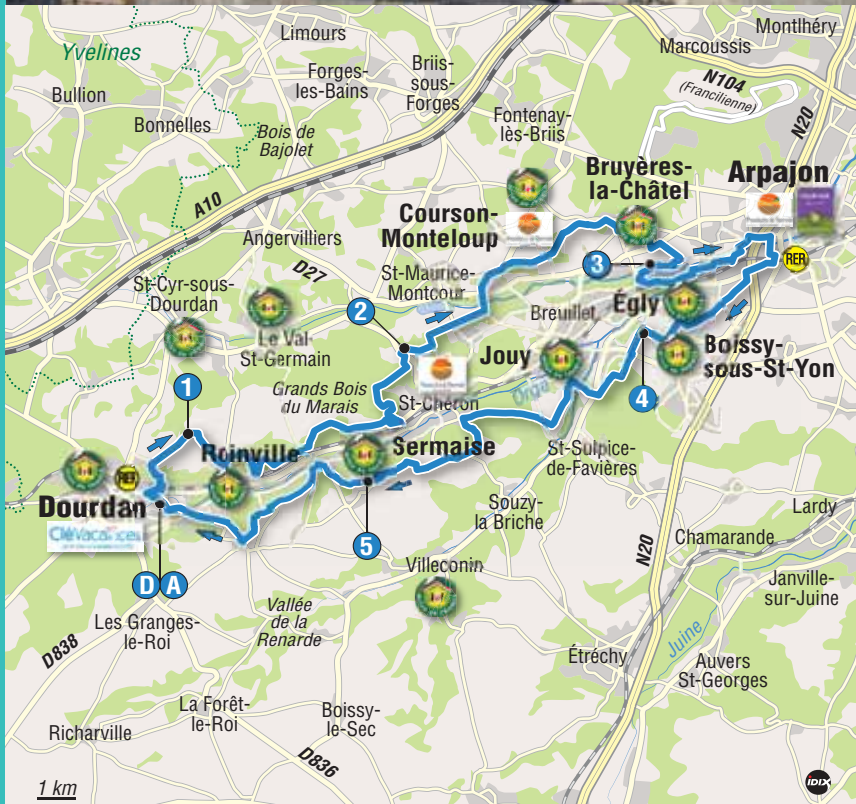
La vallée de l'Orge

Le parcours est conçu comme une boucle au départ de la cité royale de Dourdan pour rejoindre Arpajon et revenir. La vallée de l'Orge sert de fil conducteur avec les vallées de la Rémarde et de la Renarde pour donner un peu plus de relief à cette balade à VTT.

VOTRE ITINÉRAIRE

Départ : piscine de Dourdan.

- 1 La partie nord vous fait découvrir la ferme de Vaubesnard et celle de Chateaupers reconnaissable par sa fortification, situées sur le plateau. Une succession de montées et descentes à flanc de coteau en sous-bois permettent d'arriver à Saint-Evroult.
- 2 La côte du Bois Martin est le passage obligé pour atteindre les abords du Château de Baviille (XVII^{ème} siècle, aujourd'hui habité). Après avoir traversé la Rémarde à la Belle Etoile, il faut sortir de la vallée en remontant vers La Touche. La traversée de la Charmoise à Arpenty annonce une côte pour retrouver le plateau et distinguer le clocher de l'église de Bruyère le Châtel au bout du chemin.
- 3 La traversée du village se termine par une venelle offrant le panorama sur le Moulin de Trévoix. C'est le point d'entrée du bassin de retenue de l'Orge qui doit être contourné pour passer devant la pierre de Beaumirault, un menhir daté du néolithique. La succession de bassins se termine par celui du Parc de l'eau, une station d'épuration écologique qui annonce l'entrée en ville. Après avoir tourné à droite après le passage sous la Nationale 20 et être passé au-dessus de la
- 4 Remarde puis de l'Orge, le tracé débouche face à la gare d'Arpajon. Après avoir emprunté le passage souterrain, la deuxième partie du parcours se déroule sur l'autre versant de l'Orge. Il faut contourner la zone pavillonnaire d'Egly pour arriver à l'ancienne léproserie de la Madeleine (XV^{ème} et XVI^{ème} siècle), la voie romaine pavée remonte vers l'église de Saint-Yon.
- 5 Dans le cimetière, au pied de ce monument du XII^{ème} siècle est érigé un tombeau orné de panneaux de ferronnerie surmontés des initiales RDBD sur le fronton. Surnommé le Roi du bout dur, Maurice Morel est l'inventeur de la coque métallique rigide insérée dans les chaussures de sécurité. La porte des Bourdeaux annonce la descente caillouteuse vers la Renarde qu'il faut traverser pour retrouver le Bois des Chantropin. A la sortie de ce bois, une longue côte pentue sur la fin débouche sur l'entrée des campings des Roches et celui d'Héliomonde réservé aux naturalistes.
- 5 La transition reposante de la Petite Beauce se termine à Blancheface par la descente d'une sente vers Sermaise. Puis retour sur le plateau jusqu'à Marchais. Et le GR1 sert de guide au retour vers la rocade de Dourdan. Ce parcours peut aussi être pratiqué en deux étapes. Le départ peut se faire soit depuis la piscine de Dourdan ou depuis la gare RER D'Arpajon.



 5h00

 54 km

 Niveau difficile

 VTT

Circuit du CODEP
Cyclo 91



Départ/Arrivée :

Devant la gare de Dourdan ou celle d'Arpajon RER C.



Carte IGN Top 25 :
2216 ET et 2315 OT.



Dourdan : château du XIII^{ème} siècle, église Saint-Germain l'Auxerrois, musée, forêt domaniale
Arpajon : église Saint-Clément, halle en bois du XV^{ème} siècle.



Dourdan tourisme
01 64 59 86 97
dourdan-tourisme.fr

OT Cœur d'Essonne
01 75 59 06 53
ot-arpajonnais.fr

Le CoDep cyclotourisme 91

Le Comité départemental de cyclotourisme de l'Essonne (CoDep cyclotourisme 91) est une structure décentralisée de la FFCT (Fédération française de cyclotourisme).



Il regroupe les clubs de l'Essonne, au nombre de 60, qu'ils pratiquent l'activité route ou VTT ; ses 2200 licenciés bénéficient des services de la Fédération : formation (secourisme, mécanique), assurance, conseils, séjours, rallyes, action en direction des jeunes (brevet d'éducation routière dans les écoles), etc..

Le CoDep cyclotourisme participe aux manifestations de ses partenaires : « jeux sportifs des collèves » avec le Conseil Départemental, action en direction des collégiens pour leur faire découvrir des pratiques sportives et



Église de Champcueil

© David Blondin

la journée « sport pour tous » avec la Direction départementale de la cohésion sociale, tournée vers la pratique du sport par les handicapés.

Le CoDep met également en place des actions en direction des exclus de la pratique du vélo : déficients visuels (avec des centres Valentin Haüy), handicapés psychiques avec des centres spécialisés ou pour des personnes ayant des maladies invalidantes (cancer, diabète, surcharge pondérale, etc..).

Comité départemental de Cyclotourisme de l'Essonne (CoDep cyclotourisme 91)

Tél. : 01 64 57 11 81
Mail : cyclo91@sfr.fr
site : cyclotourisme91.free.fr

Veloenfrance.fr, le site des circuits route et VTT..

Le CoDep crée également des parcours touristiques que l'on peut retrouver sur le site internet <https://veloenfrance.fr>

Avec plus de **3 000 circuits route et VTT et 91 départements couverts**, veloenfrance.fr propose d'accéder gratuitement à un panel de randonnées à vélo soigneusement identifiées par nos structures locales.

Bien sûr l'Essonne est au cœur de ce dispositif. Vous pouvez retrouver des destinations sympatiques dans l'Essonne rurale sur le site.

Il permet de **rechercher le nom d'un circuit spécifique ou de se géolocaliser** afin d'explorer la zone géographique la plus proche. Chaque randonneur pourra choisir son itinéraire au gré de sa balade en fonction du niveau de difficulté indiqué (très difficile à très facile) et de ses envies (type de vélo, dénivelé, distance, type de circuit et temps estimé de parcours). Exportable sur GPS (en fichier gpx) ou à conserver au format pdf (via une fiche descriptive) sur son ordinateur, tous vos circuits préférés seront à portée de main.

Afin de s'imprégner du caractère unique de chaque territoire, veloenfrance.fr répertorie sur la carte de nombreux lieux touristiques (parc naturel régional, musée, cathédrale...), les « **Bonnes adresses cyclotouristes** » (gîtes, chambre d'hôtes...) et des contacts utiles pour planifier son voyage à vélo dans les meilleures conditions.

[Veloenfrance.fr](https://veloenfrance.fr) est utilisable sur tous les supports du smartphone à l'ordinateur.

La Véloscénie

450 km d'itinéraire vélo de Paris au Mont-Saint-Michel

Reliez Notre-Dame de Paris au Mont Saint-Michel à vélo, quelle belle idée ! Avec l'itinéraire vélo de La Véloscénie partez à la découverte de l'Histoire de France, illustrée par ses plus beaux monuments.

Entre pistes aménagées, voies vertes, petites routes balisées et chemins forestiers, ce parcours vélo vous emmène au cœur de la vallée de la Bièvre et du Hurepoix en Essonne, de la vallée de Chevreuse, du Perche et du bocage Normand. Ne manquez pas le Château de Versailles, de Maintenon, la Cathédrale de Chartres, les Thermes de Bagnoles de l'Orne, la Dentelle d'Alençon. Cinq sites sont inscrits au patrimoine mondial de l'UNESCO, découvrez-les vite !

www.veloscenie.com



Nouvelle Appli « Balades en Essonne »

Soucieux de faire découvrir les patrimoines naturels et culturels méconnus qui constellent son territoire, le Conseil départemental de l'Essonne propose une nouvelle application Smartphone de promenade et de randonnée baptisée : « **Balades en Essonne** ». Gratuite, cette application mobile est disponible depuis les plateformes de téléchargement Android et IOS.

En complément de vos chaussures de marche, ce guide numérique est l'outil indispensable qui vous permettra d'explorer un peu plus, et en toute simplicité, la richesse du territoire essonnien :

- Depuis une carte interactive, l'application vous invitera à (re)découvrir autour de vous plus de 200 km d'itinéraires de randonnées et 40 sites naturels. De nombreuses informations vous dévoileront, aux quatre coins de l'Essonne, la diversité insoupçonnée qu'abritent les forêts, marais, landes, parcs, jardins remarquables et sites géologiques.
- En chemin, un mode navigation vous guidera le long de votre itinéraire et une alerte sonore vous proposera de consulter des informations sur les sites culturels et patrimoniaux rencontrés : châteaux, églises, lavoirs, sites archéologiques...

La Scandibérique

1790 km à vélo à travers la France

La Scandibérique est une véloroute européenne reliant Trondheim en Norvège à Saint-Jacques de Compostelle en Espagne sur plus de 5 000 km.

En France, l'EuroVelo 3, appelée « La Scandibérique », représente, avec 1790 km, la plus grande véloroute de France. Elle traverse Paris avant son arrivée dans le Val de Marne et en Essonne le long de la vallée de la Seine permettant la découverte d'un patrimoine très divers : Île de Loisirs de Draveil, lacs de Viry-Châtillon, Forêt domaniale de Sénart, cathédrale d'Evry, Grands Moulins de Corbeil-Essonnes...



Les Espaces Naturels Sensibles



Les Espaces Naturels Sensibles

Le Conservatoire des Espaces Naturels Sensibles (CENS) du Conseil départemental de l'Essonne a protégé 1 550 ha de sites naturels et 2 300 km de sentiers ruraux.

Aujourd'hui, il existe 55 Espaces Naturels Sensibles dont 30 sont d'ores et déjà ouverts au public. 11 itinéraires balisés de randonnée pédestre permettent de découvrir les patrimoines naturels et culturels de l'Essonne. Au travers du programme des « Rendez-vous nature », le CENS propose tout au long de l'année des sorties pédagogiques gratuites, ouvertes à tous.

Le Domaine départemental de Montauger

L'ambitieux programme de réhabilitation du Domaine départemental de Montauger est arrivé à son terme après 4 ans de travaux.

Venez y découvrir le parc de 15 hectares complètement repaysagé avec ses nouveaux équipements (observatoires, passerelles, allées...).

Ce lieu abrite la Maison de l'environnement en Essonne qui vous propose un programme d'animations variées sur la nature et le développement durable (expositions, ateliers pédagogiques, visites guidées...).



Domaine départemental de Montauger

© Jérôme Figea

Balades géologiques

A travers ces guides, explorez les villes d'Étampes, Dourdan, Milly-la-Forêt, Arpajon et Méréville en découvrant les secrets de deux histoires combinées, l'une humaine et l'autre géologique.

RENSEIGNEMENTS :

Conseil départemental de l'Essonne
Conservatoire des ENS
Boulevard de France
91012 EVRY Cedex
Tel : 01 60 91 97 34
Courriel : espaces-naturels-sensibles@cd-essonne.fr
www.essonne.fr



Ensemble veillons sur la nature !



Un arbre tombé, des déchets, un balisage effacé ? le Département met à votre disposition plusieurs outils pour signaler les problèmes que vous rencontrez pendant vos balades dans la nature.

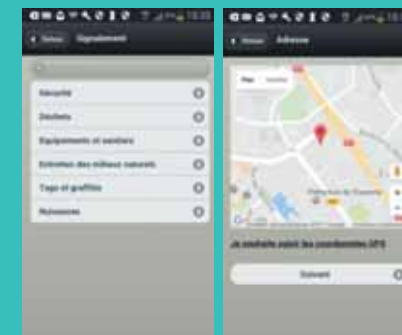
Application mobile « Veille Nature 91 »

Grâce à l'application « Veille nature 91 », vous pouvez communiquer en direct avec le Département.

Cette application vous permet de signaler des problèmes constatés dans les milieux naturels et sur les itinéraires de randonnée : dépôts sauvages, arbres dangereux, équipements vandalisés, etc.

En quelques instants, vous pouvez décrire l'anomalie, la géolocaliser et joindre une photo.

Il vous est également possible de suivre le traitement de vos déclarations via l'application, ou en contactant le Conservatoire des ENS (espaces-naturels-sensibles@cd-essonne.fr 01 60 91 97 34) Veille Nature 91 est téléchargeable gratuitement via Applestore pour les iPhones et via Playstore pour les smartphones fonctionnant sous Android.



Formulaires en ligne

Pas de smartphone ? un formulaire est disponible en ligne sur le site du Conseil départemental : Essonne.fr, rubrique Cadre de vie / Patrimoine naturel / Ayez la nature participative

Le Conservatoire départemental des Espaces Naturels Sensibles s'engage à vous répondre dans les meilleurs délais et à traiter votre demande en fonction de ses possibilités d'intervention.

Et pour tout problème constaté sur les sentiers de grande randonnée (GR et GRP) et de petite randonnée (PR), contactez le Comité départemental de randonnée pédestre de l'Essonne par téléphone au 01 69 20 48 31 ou téléchargez la fiche Éco-Veille sur le site : www.cdpr91.fr

